
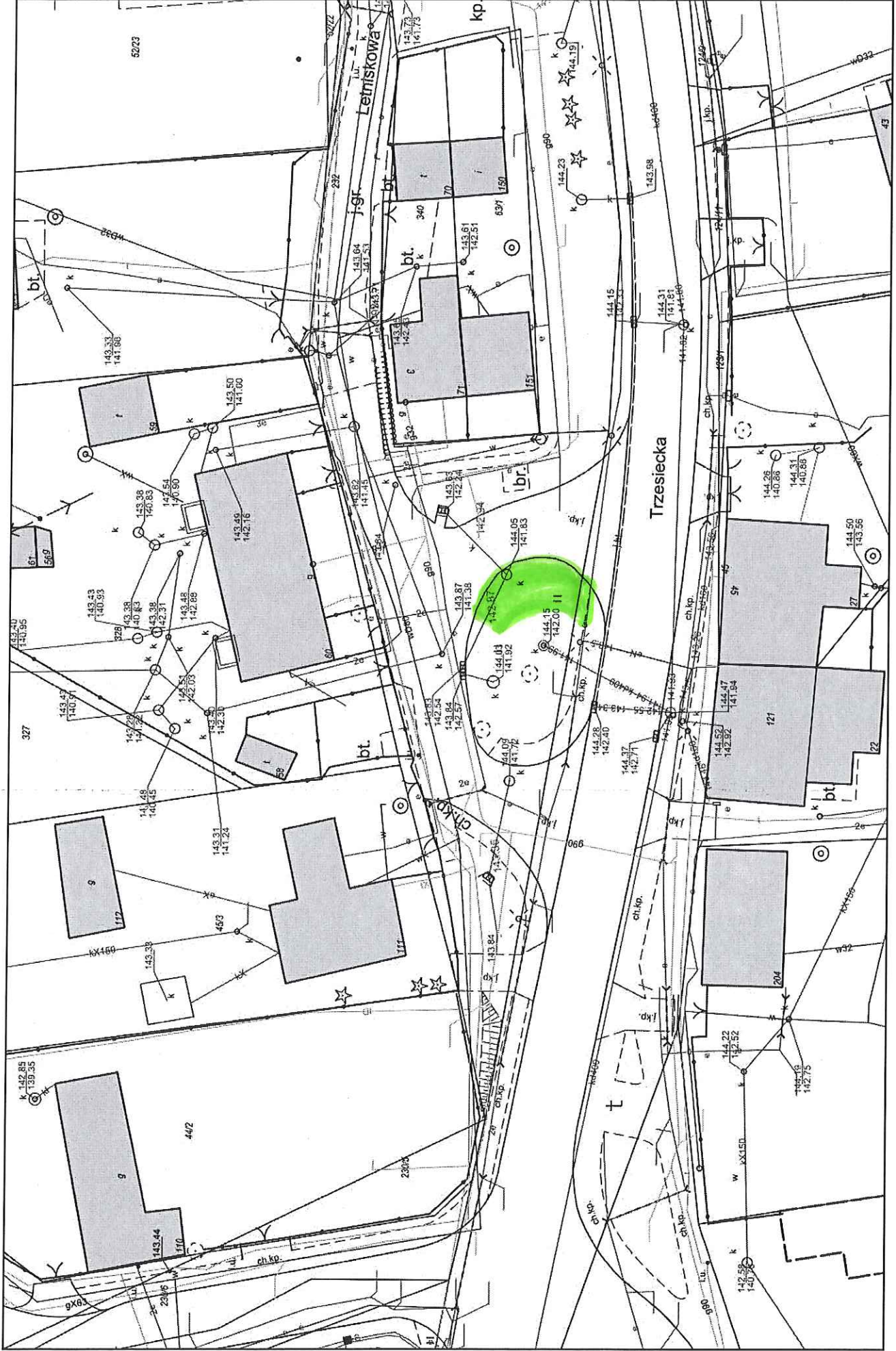


ul. Tereńskie - przy przystanku autobusowym  
dzielnica 232 obr.28 - własność miasta Szczecin





Wydruk mapy z systemu WebEWID



Wydruk w skali 1:500

Wydruk z systemu WebEWID

Udostępniane informacje nie są dokumentami w postępowaniach administracyjnych i innych. Materiały zawierające informacje z powiatowego zasobu geodezyjnego i kartograficznego (w tym dane z operatu ewidencji gruntów i budynków Starostwa Powiatowego w Szczecinku) należy zamawiać w Wydziale Geodezji. Dokumenty zawierające inne informacje przetwarzane w Wewnętrznym Portalu Mapowym należy zamawiać w wydziałach merytorycznych, odpowiedzialnych za aktualizację tych danych.

Sporządził: MIASTO SZCZECINEK/ Anna Miśta



ul. Polna przy komendzie Pomiatowej Policji  
działka 22/6 obr. 8 - własność ZGM TPSS Sp z o.o. Sz. er







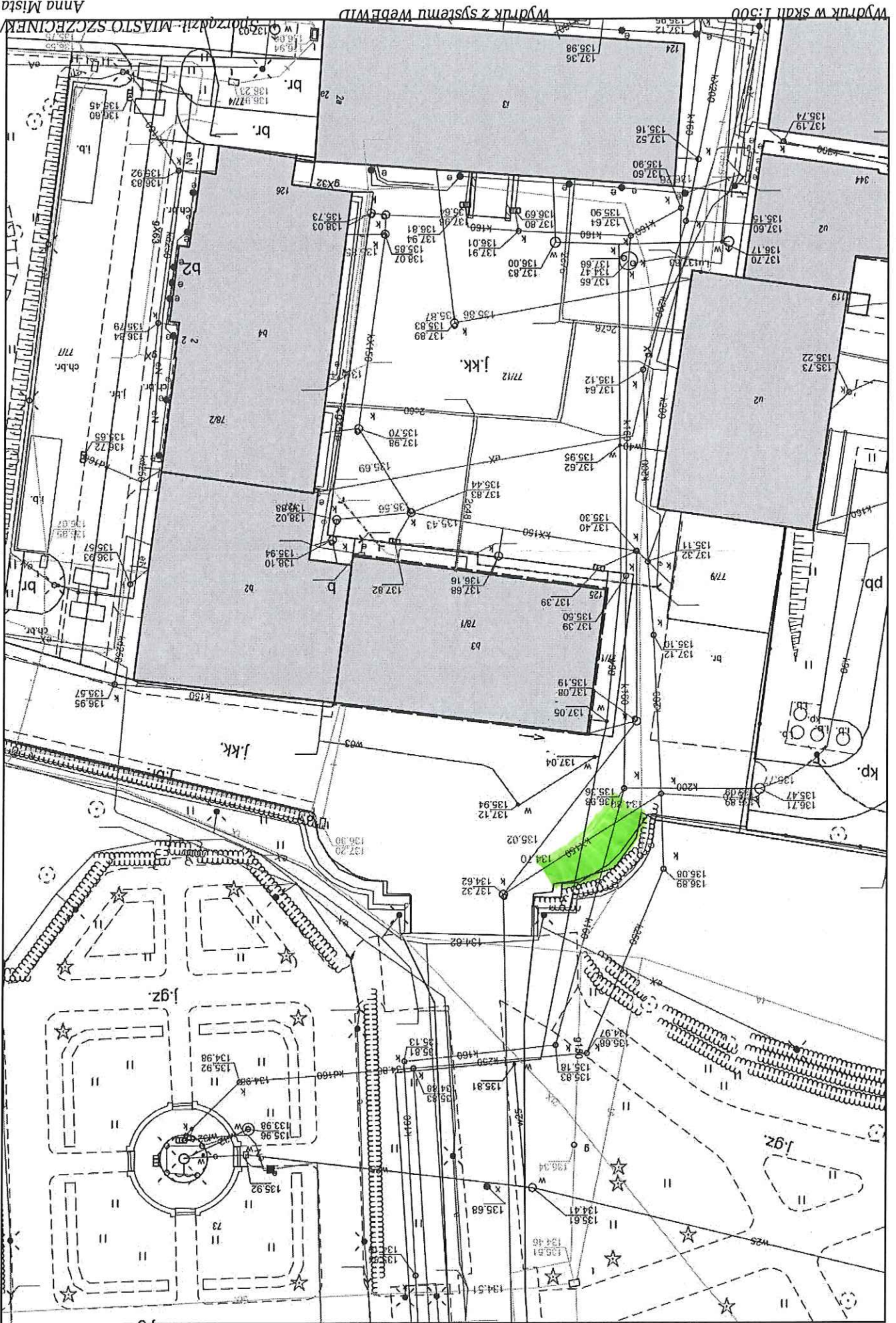


ul. Mickiewicza przy Ławku Kipzgt Pomorskich  
dzwońka 77/12 dor. 12





Wydruk mapy z systemu WebEWD



Wydruk w skali 1:500  
Wydruk z systemu WebEWD  
Sporządził: MIASTO SZCZECIN

Anna Mista  
Udostępnione informacje nie są dokumentami w postępowaniach administracyjnych i innych. Materiały zawierające informacje z powiatowego zasobu geodezyjnego i kartograficznego (w tym dane z operatu ewidencyjnego gruntów i budynków Starostwa Powiatowego w Szczecinie) należy zamawiać w Wydziale Geodezji. Dokumenty zawierające informacje przetworzone w Wewnętrznym Portalu Mapowym należy zamawiać w wydziałach merytorycznych, odpowiedzialnych za aktualizację tych danych.